DocuSign Envelope ID: 2797CD6E-BA9B-4FD3-8106-2DDC6BF69C39

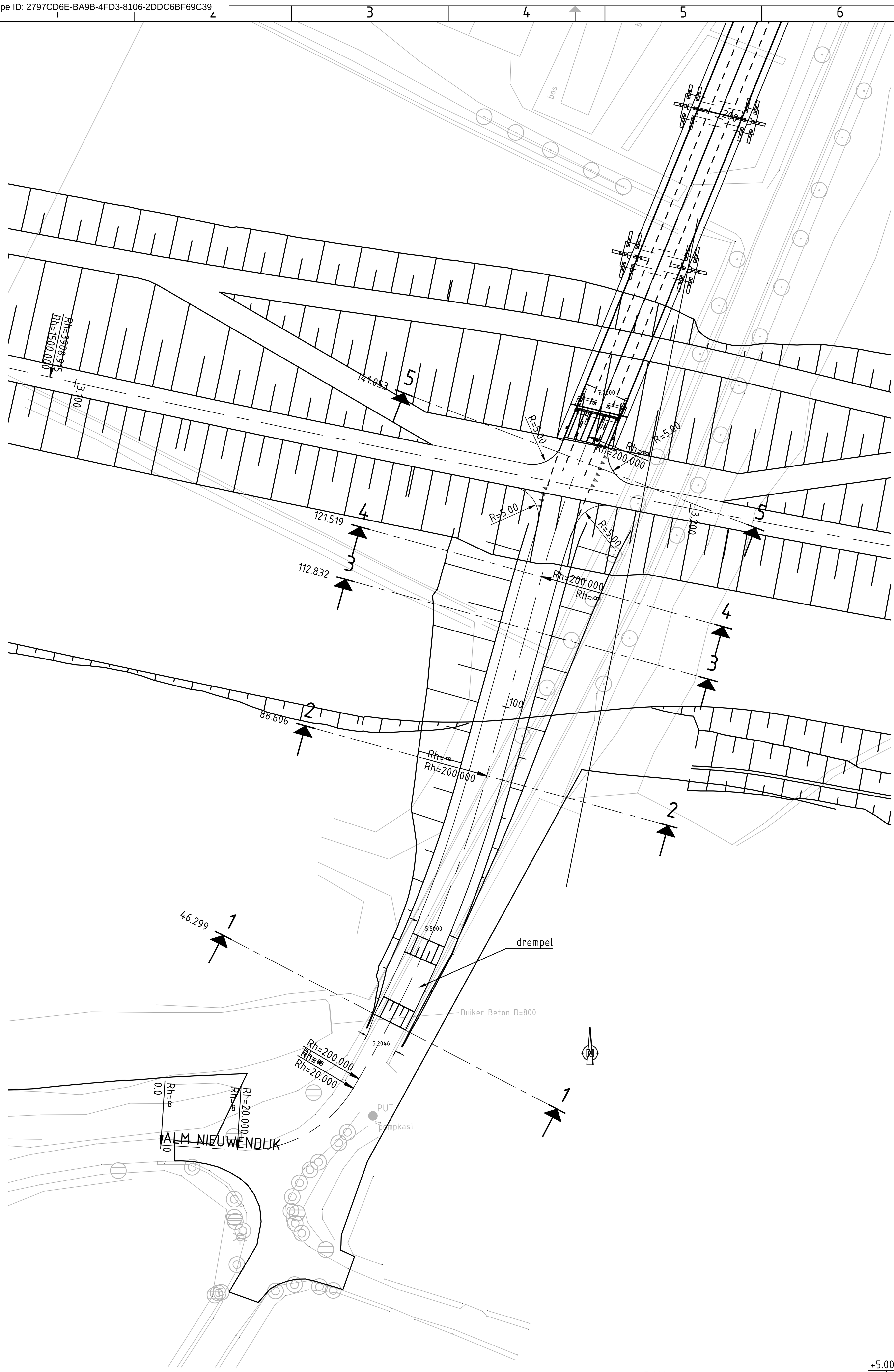

Dwarsprofiel 1
t.o.v. as ALM NIEUWENDIJK
bij metrering 46.299
Schaal 1:250

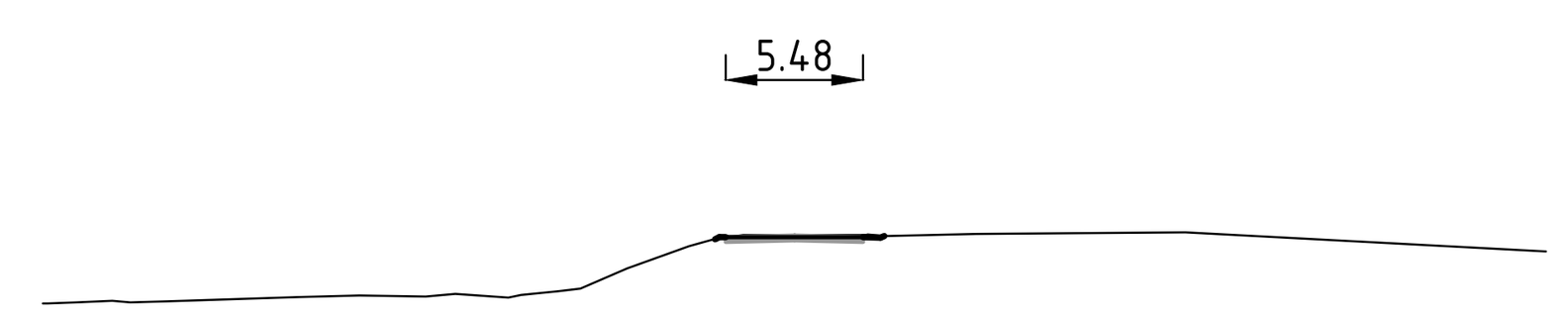

-2.500m t.o.v. NAP

Ontwerp	Hoogte	1.91 1.91 1.91 1.94
	Afstand	-2.47 -2.74 0.00 0.85 2.74 3.57
Huidig maaiveld	Hoogte	-0.75 -0.70 -0.65 -0.71 -0.66 -0.55 -0.49 -0.43 -0.47 -0.37 -0.51 -0.41 -0.27 -0.15 0.66 1.54 1.83 1.93 1.99 1.98 1.94 2.04 2.08 1.33
	Afstand	-30.00 -28.69 -27.23 -26.52 -25.04 -21.78 -19.81 -17.36 -14.73 -13.55 -11.62 -10.92 -9.44 -8.55 -6.68 -4.20 -3.07 -4.79 0.00 2.57 3.58 7.24 15.60 30.00

Dwarsprofiel 2
t.o.v. as ALM NIEUWENDIJK
bij metrering 88.606
Schaal 1:250

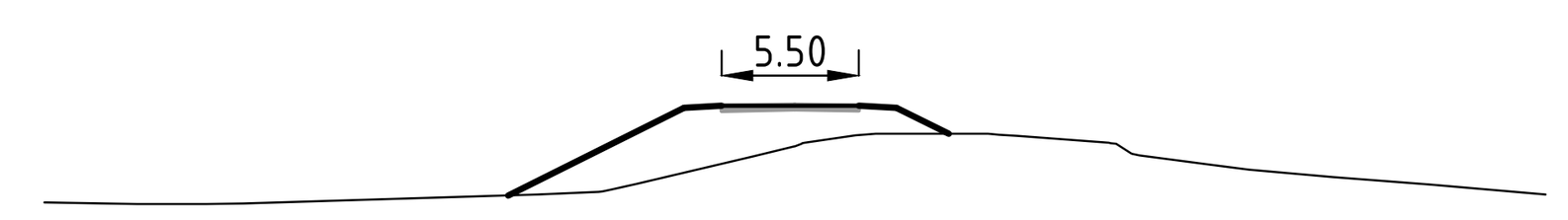

-2.500m t.o.v. NAP

Ontwerp	Hoogte	-0.40 3.10 3.18 3.18 3.18 3.11 2.06
	Afstand	-11.45 -4.43 -2.93 0.00 2.57 4.07 6.16
Huidig maaiveld	Hoogte	-0.68 -0.71 -0.73 -0.75 -0.75 -0.74 -0.74 -0.37 -0.16 0.06 1.16 1.56 2.01 2.07 2.06 2.05 1.99 1.70 1.27 0.82 0.62 0.32 0.02 -0.37
	Afstand	-30.00 -28.78 -27.56 -26.29 -24.93 -23.52 -22.03 -10.30 -7.83 -6.33 -1.68 0.00 2.42 3.68 6.09 8.72 8.88 12.53 13.43 16.68 18.14 21.50 25.36 30.00

Dwarsprofiel 3
t.o.v. as ALM NIEUWENDIJK
bij metrering 112.832
Schaal 1:250

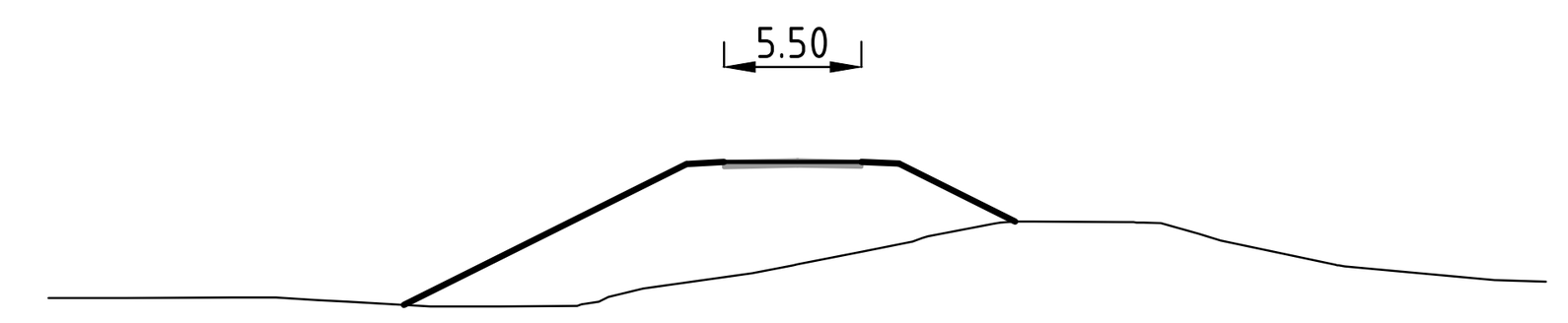

-2.500m t.o.v. NAP

Ontwerp	Hoogte	-1.23 -1.42 1.16 4.31 4.34 4.39 4.39 4.40 4.32 2.99 1.99
	Afstand	-15.50 -15.53 -10.73 -4.43 -3.81 -2.93 0.00 2.57 3.19 4.07 6.73 8.72
Huidig maaiveld	Hoogte	-1.07 -1.06 -1.04 -1.06 -1.16 -1.23 -1.41 -1.41 -1.41 -1.40 -1.32 -1.03 -0.69 -0.08 0.28 0.79 1.38 1.35 1.91 2.00 2.00 1.98 1.93 1.51 1.25 0.26 -0.36 -0.41
	Afstand	-30.00 -26.91 -22.44 -20.89 -19.23 -17.98 -14.71 -13.99 -13.90 -11.91 -8.66 -7.57 -6.19 -1.82 0.00 2.61 4.61 5.01 7.87 8.93 9.13 13.47 14.57 16.06 16.96 21.56 27.93 30.00

Dwarsprofiel 4
t.o.v. as ALM NIEUWENDIJK
bij metrering 121.519
Schaal 1:250

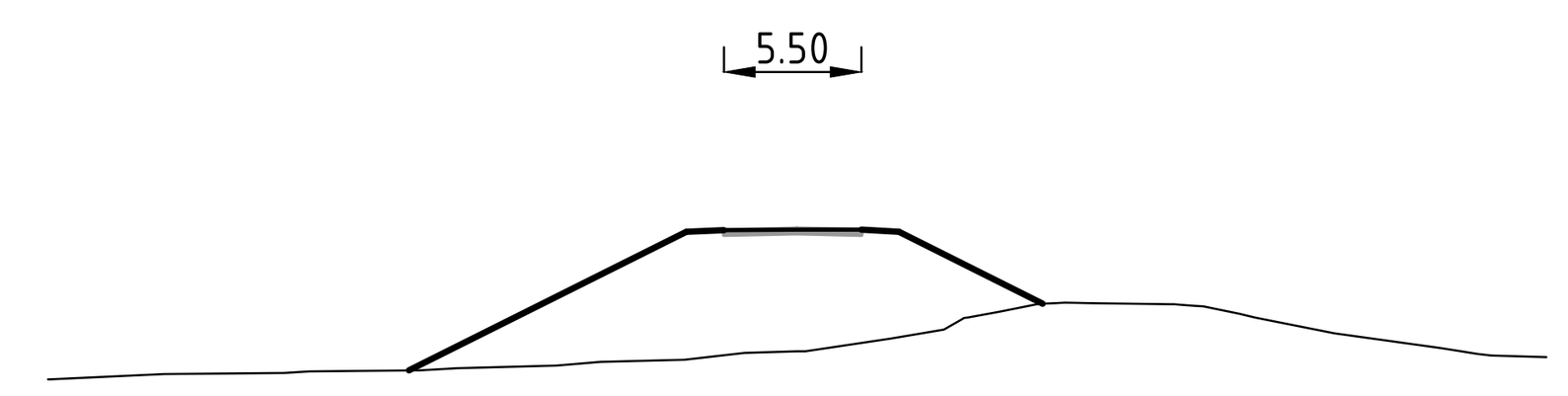

-2.500m t.o.v. NAP

Ontwerp	Hoogte	-0.84 4.71 4.79 4.79 4.80 4.72 1.84
	Afstand	-15.54 -4.43 -2.93 0.00 2.57 4.07 9.83
Huidig maaiveld	Hoogte	-1.18 -0.98 -0.94 -0.88 -0.83 -0.74 -0.65 -0.49 -0.40 -0.13 -0.07 0.45 0.80 1.23 1.53 1.81 1.87 1.86 1.82 1.15 1.44 1.14 0.65 0.05 -0.16 -0.24 -0.31
	Afstand	-30.00 -25.35 -20.56 -19.55 -15.10 -13.64 -9.64 -7.88 -4.51 -2.10 0.00 3.73 5.87 6.82 8.12 9.60 10.47 11.74 14.93 15.90 17.30 19.06 21.52 25.79 27.24 27.81 30.00

Dwarsprofiel 5
t.o.v. as ALM NIEUWENDIJK
bij metrering 141.053
Schaal 1:250

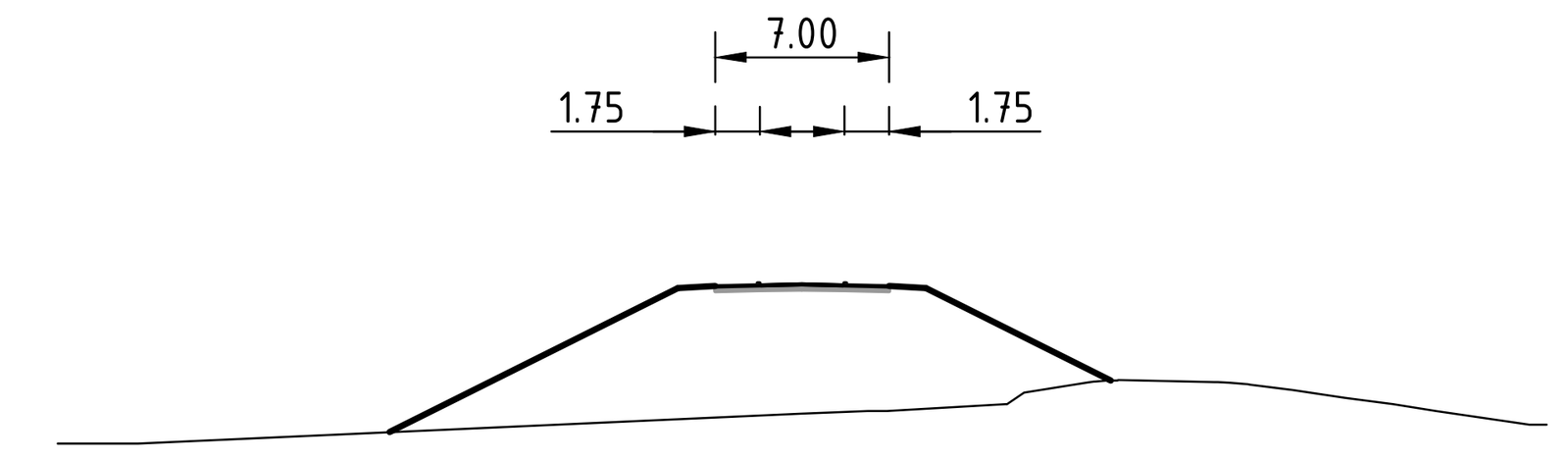

-2.500m t.o.v. NAP

Ontwerp	Hoogte	-0.65 2.48 5.15 5.19 5.23 5.25 5.27 5.28 5.30 5.29 5.25 5.23 5.15 3.37 1.43
	Afstand	-16.61 -10.34 -5.00 -4.28 -3.50 -2.56 -1.75 -0.91 0.00 0.87 1.75 2.68 3.50 4.27 5.00 8.58 12.45
Huidig maaiveld	Hoogte	-1.18 -1.10 0.09 0.21 0.21 0.48 0.93 1.34 1.42 1.44 1.37 1.32 1.28 1.04 0.74 0.48 0.21 -0.34 -0.34
	Afstand	-30.00 -29.49 -26.75 0.00 2.66 3.43 8.19 8.95 11.46 12.32 12.74 16.61 17.35 17.96 19.76 21.87 23.83 25.55 28.32 30.00

Gekoppelde xref-bestanden / brondocumenten

civ_Wegverbinding Nieuwendijk-57_000-12_Plattegrond_11-05-2015
Nul-DTM IsalaDelta MKRV 23febr15
x-cursim-Nieuwendijk_zuid
x-dwm_wegen_001
x_gwm_VO Reevediepdijken_2D_001
x_gzm_werkgrens IJsseldelta Zuid_2D_001
x_kad_vrij te geven percelen_2D_006

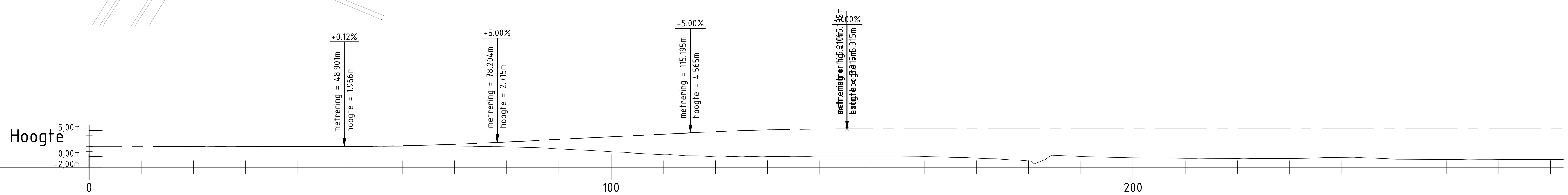

Metrering	10.000	20.000	30.000	40.000	50.000	60.000	70.000	80.000	90.000	100.000	110.000	120.000	130.000	140.000	150.000	160.000	170.000	180.000	190.000	200.000	210.000	220.000	230.000	240.000	250.000	260.000	270.000	280.000
Ontwerphoogte	1,921	1,932	1,944	1,955	1,968	2,081	2,361	2,805	3,305	3,805	4,305	4,786	5,123	5,293	5,315	5,315	5,314	5,314	5,314	5,314	5,313	5,313	5,313	5,313	5,312	5,312	5,312	5,312
Bestaande hoogte	1,855	1,904	1,943	1,983	1,991	2,030	2,045	1,893	1,485	0,928	0,382	-0,035	0,018	0,091	0,092	0,031	-0,294	-0,794	0,035	-0,225	-0,329	-0,384	-0,350	-0,149	-0,462	-0,530	-0,547	-0,517

Horizontaal verloop: L=12.184m; L=22.053m R=20.000m; L=1.742m; L=52.628m R=200.000m; L=32.912m; L=23.600m R=200.000m

Verticaal verloop: P=0.1% L=48.901m; R=600.000m L=29.303m; P=5.0% L=36.991m; R=600.000m L=30.015m

nr.	omschrijving	datum	tek.
1.0	Eerste uitgave	03-06-2015	JWM

ruimte voor de rivier ijsseldelta — ISALA DELTA

Project: Ruimte voor de Rivier IJsseldelta — 31078863

Wegverbinding Nieuwendijk
Voorlopig Ontwerp
Aansluiting Zuidzijde
Fase 1

getekend	J.W. Mulder	d.d. 03-06-2015	par. JM
specialist	M. van Dijk	d.d. 25-6-2015	par. MVD
ontwerpleider	E. de Jong	d.d. 19-6-2015	par. EJ
controle	R. de Boer	d.d. 25-6-2015	par. RDB
controle		d.d.	par.
vrijgave	G.J. Koppelman	d.d. 25-6-2015	par. GK

blad/bladen 3/7
formaat A1
schaal 1:500
SBS 0-00057
WBS WP-00392
PAM
Topcode

status	docnr.	revisie
Definitief	IJD-WVN-TEK-1003	1.0

Z:\CAD\04. GWW\0-00057 Wegverbinding Nieuwendijk\01. Werk\02. AutoCAD\IJD-WVN-TEK-1003_Nieuwendijk brug zuid zijde.dwg